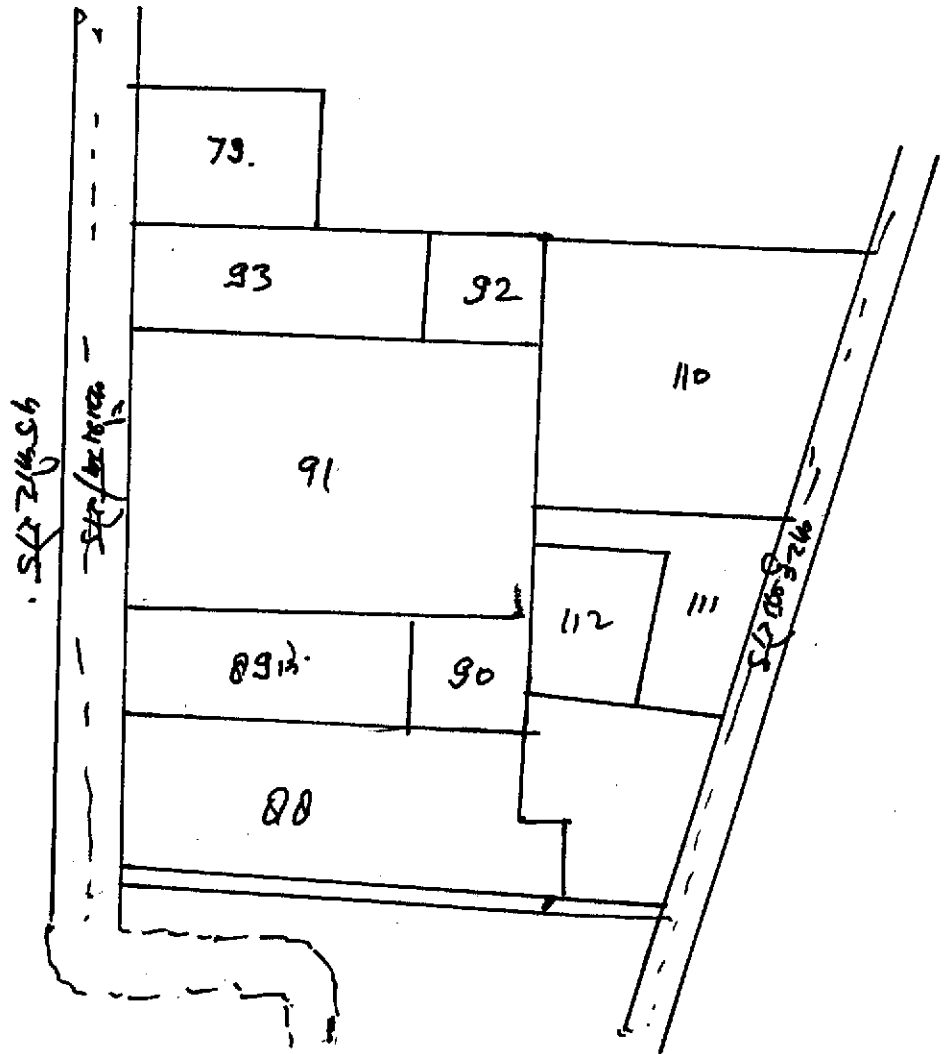
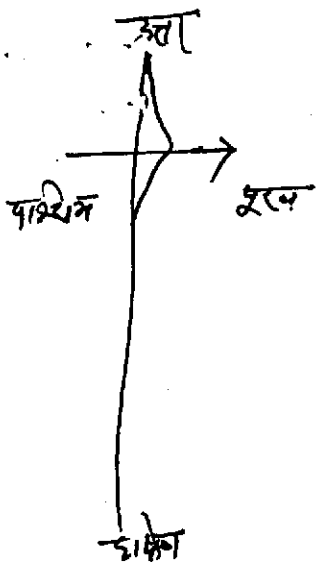


नगरी नक्शा क्रमा. रक्षीकावाड पराना 4 वट. सडा. 2 भागावाड



21-4-15

**श्री 0 नसीब**  
लेखपाल  
तेहेसील सदर-इलाहाबाद

शहरी वि. खसरा ग्राम रौतियावाटा परगना जायल तप्पा X तहसील एमरा जिला सोनभद्र सन 1350 फसली सबांधी

खेत की संख्या	क्षेत्रफल हेक्टेयर में	खेती की खात संख्या	खेती के भाग 1 के वर्गीकरण के अनुसार खातेदार का नाम	खेती के भाग 2 के वर्गीकरण के अनुसार खातेदार का नाम (यदि कोई हो)	सिंचाई की सहायता	कृषि फसलों वाली भूमि का क्षेत्रफल						बाँ फसली क्षेत्रफल		भौतान खसरा के स्वामी के अनु० भूमि का ब्यौता		प्रत्येक क्षेत्र के पूरे खड़े वृक्षों की संख्या और किस्म	टिप्पणी			
						क फसल का नाम	सिंचित हुआ	असिंचित	क फसल का नाम	सिंचित हुआ	असिंचित	क फसल का नाम	सिंचित हुआ	असिंचित	भूमि की श्रेणी			कुल रु०		
922	11.88	9	Sick. राज साठक	राज साठक	सुका															
928	9.11	9	Sack. विहराज	विहराज	सुका															
920	9.11	9	Sack. राज साठक	राज साठक	सुका															



P.T. 0

राज साठक

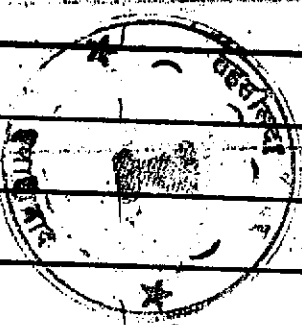
विहराज

राज साठक



प्रतिनिधि खसरा गांव खसरा परगना खसरा तहसील खसरा जिला खसरा सन 1359 फसली सबादी

खेत की संख्या	क्षेत्रफल हेक्टेयर	खतौनी खाता संख्या	खतौनी के भाग 1 के वर्गीकरण के अनुसार खातेदार का नाम	खतौनी के भाग 2 के वर्गीकरण के अनुसार खातेदार का नाम (यदि कोई हो)	सिंचाई की रीति और बूझ	कृषि फसलों वाली भूमि का क्षेत्रफल						बे फसली क्षेत्रफल		मौलान खसरा के सार्वभौमिक भूमि का ब्याप		प्रत्येक क्षेत्र के पुरे खड़े वृक्षों की संख्या और किस	टिप्पणी			
						कसल का नाम	सिंचित हुआ	असिंचित	कसल का नाम	सिंचित हुआ	असिंचित	कसल का नाम	सिंचित हुआ	असिंचित	सिंचित हुआ			असिंचित	भूमि की श्रेणी	लक्ष प्र. सं.
1	2	3	4	5	6	7	8	9	10	11	12	13	14	15	16	17	18	19	20	21
926	9	9	शाह अहमद द. व. ग. व. व. उरुजा व. व. कान उरुजा व. व. व. व.	X	X	कुआ कुआ	-	11	-	-	-	-	-	-	-	-	119	-	X	X
920	11	9	शाह अहमद उरुजा व. व. व. व. व. व.	X	X	कुआ कुआ	11	-	-	-	-	-	-	-	-	-	-	-	X	X
929	11	9	शाह अहमद उरुजा व. व. व. व. व. व.	X	X	कुआ कुआ	119	-	-	-	-	-	-	-	-	-	-	-	X	X



P.T.Θ





(१४३)

जो० चकबन्दी आकार-पत्र ४५

(नियम ६७)

अधिनियम की धारा २७ के अधीन तैयार की गई खतौनी

*Handwritten signature*

शहिमाबाद

परगना


व

तहसील

चायल

जिला इलाहाबाद

ज (स) नारी	विशेष विवरण	खतौनी का नाम, पितृ नाम तथा निवास-स्थान	खेती की अवधि	नई खसरा संख्या	क्षेत्र फ.र.	जोत में सम्मिलित अकृषक क्षेत्र	आवाज (Cesses) सहित मालगुजारी	विशेष विवरण
८	९	१	२	४	५	६	७	८
४३	२५	महाबीर पुत्र भैरों ग्राम वासी	पूर्विसन	५४ ब	११:४	—	१७-३३	२२
			१३६०फ०					
४४	२६	मुहम्मद उद्दीन पुत्र अहीर उद्दीन ग्राम मोह	पूर्विसन	१०८	५१११:९६	—	१८-७८	३२
		मदपुर						
			१३६०फ०					
४५	२७	मोहम्मद अहमद व औलाद अहमद पुत्र	पूर्विसन	८५	५१११:९७	—		३३
		गरा नबाव हसन निवासी ग्राम भरवारी						
			१३६०फ०					
				२	१२१५:९८		१२-१५	



(१५०)


जो० चकबन्दी आकार-पत्र ४५

(नियम ६७)

अधिनियम की धारा २७ के अधीन तैयार की गई खतौनी

गाँव राईभावादे परगना घ तहसील चाथन जिला इरनाहावादे राई

खतौनी- खाता की क्रम- संख्या	खातेदार का नाम, पितृ नाम तथा निवास-स्थान	खेती की अवधि	नई खसरा संख्या	क्षेत्र फ.र.	जोत में सम्मिलित अकृषक क्षेत्र	आवाज (Cesses) सहित मालगुजारी	विशेष विवरण	मि- ता- म- ता	ख
१	२	३	४	५	६	७	८	९	
१३	शाह मोहमद व नजीब उल्ला व ख.जील उल्ला पुत्र शारा लाला नि०ग्राम उमरी	पूर्वसन् १३६०फ.	२५	२५:१३	—	२-२९	६१		
१४	सम्पति पुत्र दाकिरवनी नि० ग्राम मुबारक पुर कौटवा	पूर्वसन् १३६०फ.	१०६	२११५१:१३	—	१३-६०	६२		
	योग खेती २		१६	१३११३:३		४२२-०३			
	योग खेती १ व २		१०९	२०५१६:१२११		६०२-२५			



मृत्यु प्रमाणिका  
अधिकारी  
राजस्थान प्रशासनिक विभाग

15.4.15  
21.4.15  
21.4.15

92.07  
2005